



Regione: EMILIA ROMAGNA



Il presente disegno e' di proprieta' aziendale - La Societa' tutelera' i propri diritti a termine di legge.

Var. su Met. Ravenna - Mestre  
DN 550 (22"), DP 64 bar  
Loc. Assunteria L=880 m

45920/5 4102413/1  
4140291/1

4140291 All. C.le Agip Pomposa  
DN 200 (8"), MOP 64 bar


4140259 All. Colombani Lusucco Codigoro  
DN 100 (4"), MOP 64 bar

4140259/1

45920 Met. Ravenna-Mestre  
DN 550 (22"), MOP 64 bar

Var. su Met. Ravenna - Mestre  
DN 550 (22"), DP 64 bar  
Loc. Guidi L=388 m

Comune di  
Codigoro





LEGENDA:

- GASDOTTI/IMPIANTI ESISTENTI
- GASDOTTI/IMPIANTI IN PROGETTO
- GASDOTTI/IMPIANTI ESISTENTI DA PORRE FUORI ESERCIZIO E RECUPERARE



Variante su Met. Ravenna - Mestre  
DN 500 (22"), DP 64 bar  
Loc. Assunteria e Proprieta' Guidi

SCHEMA RETE

00	13-07-20	EMISSIONE		SUIGI	SANTILLO	CAPRIOTTI							
INDICE	DATA	R E V I S I O N I		ELABORATO	VERIFICATO	APPROVATO							
				Dis. NR-19029 SK-102									
				Fg. 1 di 1									
Variante su Met. Ravenna – Mestre DN 500 (22"), DP 64 bar Loc. Assunteria e Proprieta' Guidi				Comm. NR/19029/R-L01									
				INDICE	00								
				Scala			—						
SCHEMA RETE				Sostituisce il .....									
				Sostituito dal .....									

Comune di  
Comacchio